



DICHIARAZIONE DI TAGLIO

per utilizzazioni non superiori ai 2,5 ha nei boschi cedui e 100 mc nei boschi d'altofusto
boschi non soggetti a pianificazione

CON VALIDITA' 2 ANNI

All'UNITA' ORGANIZZATIVA FORESTALE OVEST
Contrà Mure San Rocco, 51
36100 - VICENZA

Il/la sottoscritto/a nato/a a
il residente a CAP
in Via n° telefono
e-mail

(Allegare fotocopia non autenticata di un documento di identità del dichiarante in corso di validità)

in qualità di: proprietario conduttore altro (specificare)

del bosco sito nel Comune di Località

DICHIARA

di essere intenzionato a tagliare:


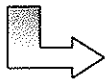


Table with 2 columns: bosco CEDUO * and Quintali. Includes a descriptive footnote for Ceduo forests.

Se si tagliano solo piante appartenenti al bosco ceduo NON SERVE COMPILARE il riquadro sottostante.

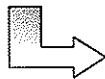



Table with 2 columns: bosco d'ALTOFUSTO and Numero piante. Includes a descriptive footnote and a sub-table for plant distribution by diameter and volume.



Diametri superiori a 25-30 cm

Quota altimetrica del bosco: sotto i 700 m da 700 a 1000 m oltre i 1000 m
Pendenza: scarsa media elevata

Indicare i mappali sui quali si intende tagliare:

n° foglio	n° mappale	Superf. catastale (ha)	Superf.	Età media delle piante
			DA TAGLIARE nel mappale (ha)	

- Specie **PRESENTI** in bosco: (barrare la casella)

- | | | | | |
|---|---|---|---|---|
| <input type="checkbox"/> carpino nero
(<i>carpane</i>) | <input type="checkbox"/> robinia
(<i>cassia</i>) | <input type="checkbox"/> ciliegio
(<i>siaresara</i>) | <input type="checkbox"/> larice
(<i>larese</i>) | <input type="checkbox"/> acero montano
(<i>arise, pel d'oca</i>) |
| <input type="checkbox"/> faggio
(<i>fagaro</i>) | <input type="checkbox"/> orniello
(<i>orno</i>) | <input type="checkbox"/> abete rosso
(<i>pesso</i>) | <input type="checkbox"/> abete bianco
(<i>tanna, avesso</i>) | <input type="checkbox"/> frassino
(<i>frassene</i>) |
| <input type="checkbox"/> roverella
(<i>rovare</i>) | <input type="checkbox"/> castagno | <input type="checkbox"/> nocciolo
(<i>noselaro</i>) | <input type="checkbox"/> tiglio
(<i>tajara, linte</i>) | <input type="checkbox"/> pino nero/silvestre
(<i>muga</i>) |
| <input type="checkbox"/> carpino bianco | <input type="checkbox"/> ontano | <input type="checkbox"/> altro: _____ | | |

- Specie **CHE SI INTENDONO TAGLIARE** in bosco: (barrare la casella)

- | | | | | |
|---|---|---|---|---|
| <input type="checkbox"/> carpino nero
(<i>carpane</i>) | <input type="checkbox"/> robinia
(<i>cassia</i>) | <input type="checkbox"/> ciliegio
(<i>siaresara</i>) | <input type="checkbox"/> larice
(<i>larese</i>) | <input type="checkbox"/> acero montano
(<i>arise, pel d'oca</i>) |
| <input type="checkbox"/> faggio
(<i>fagaro</i>) | <input type="checkbox"/> orniello
(<i>orno</i>) | <input type="checkbox"/> abete rosso
(<i>pesso</i>) | <input type="checkbox"/> abete bianco
(<i>tanna, avesso</i>) | <input type="checkbox"/> frassino
(<i>frassene</i>) |
| <input type="checkbox"/> roverella
(<i>rovare</i>) | <input type="checkbox"/> castagno | <input type="checkbox"/> nocciolo
(<i>noselaro</i>) | <input type="checkbox"/> tiglio
(<i>tajara, linte</i>) | <input type="checkbox"/> pino nero/silvestre
(<i>muga</i>) |
| <input type="checkbox"/> carpino bianco | <input type="checkbox"/> ontano | <input type="checkbox"/> altro: _____ | | |

Descrizione del taglio:

<input type="checkbox"/> taglio di piante mature	<input type="checkbox"/> taglio di piante malate/deperienti
<input type="checkbox"/> diradamento/ripulitura	<input type="checkbox"/> taglio lasciando una pianta (matricina/mandrina) ogni 10m
<input type="checkbox"/> taglio dei polloni più grossi (con età media di 15-20 anni) sulla ceppaia e di quelli secchi (ceduo a sterzo)	<input type="checkbox"/> taglio per la messa in sicurezza di case o manufatti, delle strade, della linea elettrica, o per ripristino della funzionalità idraulica
<input type="checkbox"/> altro: _____	

Descrizione dell'esbosco:

<input type="checkbox"/> avvallamento manuale	<input type="checkbox"/> avvallamento con canalette
<input type="checkbox"/> strascico con verricello	<input type="checkbox"/> con fili a sbalzo
<input type="checkbox"/> altro: _____	

Soggetto esecutore del taglio e dell'esbosco:

<input type="checkbox"/> il dichiarante	<input type="checkbox"/> altra persona: _____ recapito telefonico _____
---	--

Data _____

Firma _____

Il sottoscritto dichiara che i dati relativi all'area oggetto di taglio, all'età del bosco ed al tipo di taglio che si intende effettuare sono veritieri, assumendosi ogni responsabilità in ordine a diritti ed interessi terzi.

QUANDO SI PUO' TAGLIARE: Il taglio può essere eseguito dopo il ricevimento della PRESA D'ATTO con specifiche prescrizioni impartite dall'U.O. Forestale o comunque con le modalità dichiarate trascorsi 45 giorni dalla data di protocollazione da parte dell'U.O.F.

Per informazioni Tel. 0444/337068 – 337069 - 337080 Fax 0444/337097

e-mail: forestalevenetoovest@regione.veneto.it

web: www.regione.veneto.it/web/agricoltura-e-foreste/modulistica-foreste

P.E.C.: forestalevenetoovest@pec.regione.veneto.it

Informativa ex art. 13 D.Lgs. 30 giugno 2003 n. 196, il D.Lgs. n.196/2003 prevede la tutela delle persone e di altri soggetti rispetto al trattamento dei dati personali. Secondo la legge tale trattamento sarà improntato ai principi di correttezza, lealtà e trasparenza, tutelando la Sua riservatezza e i Suoi diritti. L'uso dei dati che la riguardano ha come finalità il riscontro della presa d'atto forestale al taglio. I dati raccolti potranno essere trattati anche per finalità statistiche. La gestione dei dati è informatizzata/manuale. I Vostri dati potranno essere comunicati a Soggetti Pubblici nell'ambito delle finalità di controllo e vigilanza previste dalla Legge. Il conferimento dei dati è obbligatorio ai fini del conseguimento delle suddette finalità e il loro eventuale mancato conferimento impedisce il raggiungimento delle stesse. Il titolare del trattamento è Regione Veneto/Guria Regionale. Il responsabile del trattamento è il Direttore dell'U.O. Forestale Ovest. Come noto, Le competono tutti i diritti previsti dall'articolo 7 del D.Lgs. n.196/2003. Lei potrà quindi chiedere al responsabile del trattamento la correzione e l'integrazione dei propri dati, la cancellazione degli estremi, la cancellazione o il blocco.